

**Disclaimer**  
 This version of the Department of Transportation and Infrastructure Municipal Maps is an unofficial copy and is provided for convenience only.

**Avertissement**  
 Cette version des cartes municipal de l'infrastructure est une copie non officielle et est préparée uniquement pour commodité au consommateur.

The Province of New Brunswick and the Department of Transportation and Infrastructure shall not be liable for any loss or damage of any kind including personal injury or death arising from the use of these maps or accompanying written materials or from errors, deficiencies or faults therein, whether such damage is caused by negligence or otherwise.

**Droit d'auteur:** La province du Nouveau-Brunswick et le ministère des Transports et de l'infrastructure ne peuvent être tenus responsables pour la perte ou les dommages de nature quelconque, y compris les blessures corporelles ou la mort, survenus par suite de l'utilisation de ces cartes ou de documents connexes, ou à cause d'erreurs, de déficiences ou d'anomalies contenues dans ces produits, qu'elles soient attribuables à la négligence ou à tout autre facteur.

**Copyright:** The Province of New Brunswick owns and retains the copyright for the Department of Transportation and Infrastructure Municipal Maps.

**Droit d'auteur:** La province du Nouveau-Brunswick détiend les droits d'auteur sur les cartes Municipales.

**Municipality** **Municipalité**  
**BAKER BROOK**

DISTRICT 6 MAP NO 06-30 SHEET 1 OF 1  
 CARTE FEUILLE 1 DE 1

**PROVINCIAL AND MUNICIPAL HIGHWAYS**  
**ROUTES PROVINCIALES ET MUNICIPALES**

NEW BRUNSWICK / NOUVEAU-BRUNSWICK  
 DEPARTMENT OF TRANSPORTATION AND INFRASTRUCTURE  
 MINISTÈRE DES TRANSPORTS ET DE L'INFRASTRUCTURE  
 CAPITAL PLANNING  
 PLANIFICATION DES IMMOBILISATIONS

**SOURCE OF DATA** **SOURCE DES DONNÉES**

MUNICIPAL BOUNDARY - AS PUBLISHED IN THE ROYAL GAZETTE / \* MUNICIPALITÉS ACT (REG. 85-4) (NOT LEGAL SURVEY)  
 LIGNES DE DÉMARCATIION MUNICIPALES \* TELLES QUE PUBLIÉES DANS LA GAZETTE ROYALE \* LOI SUR LES MUNICIPALITÉS (RÉG. 85-4) (ARRÊTÉGE NON LÉGAL)

1967-11-01  
 ORIGINAL SIGNING DATE 1978-07-13 DATE DE SIGNATURE INITIALE  
 REVISION 2017-10-23 REVISION

1:10,000

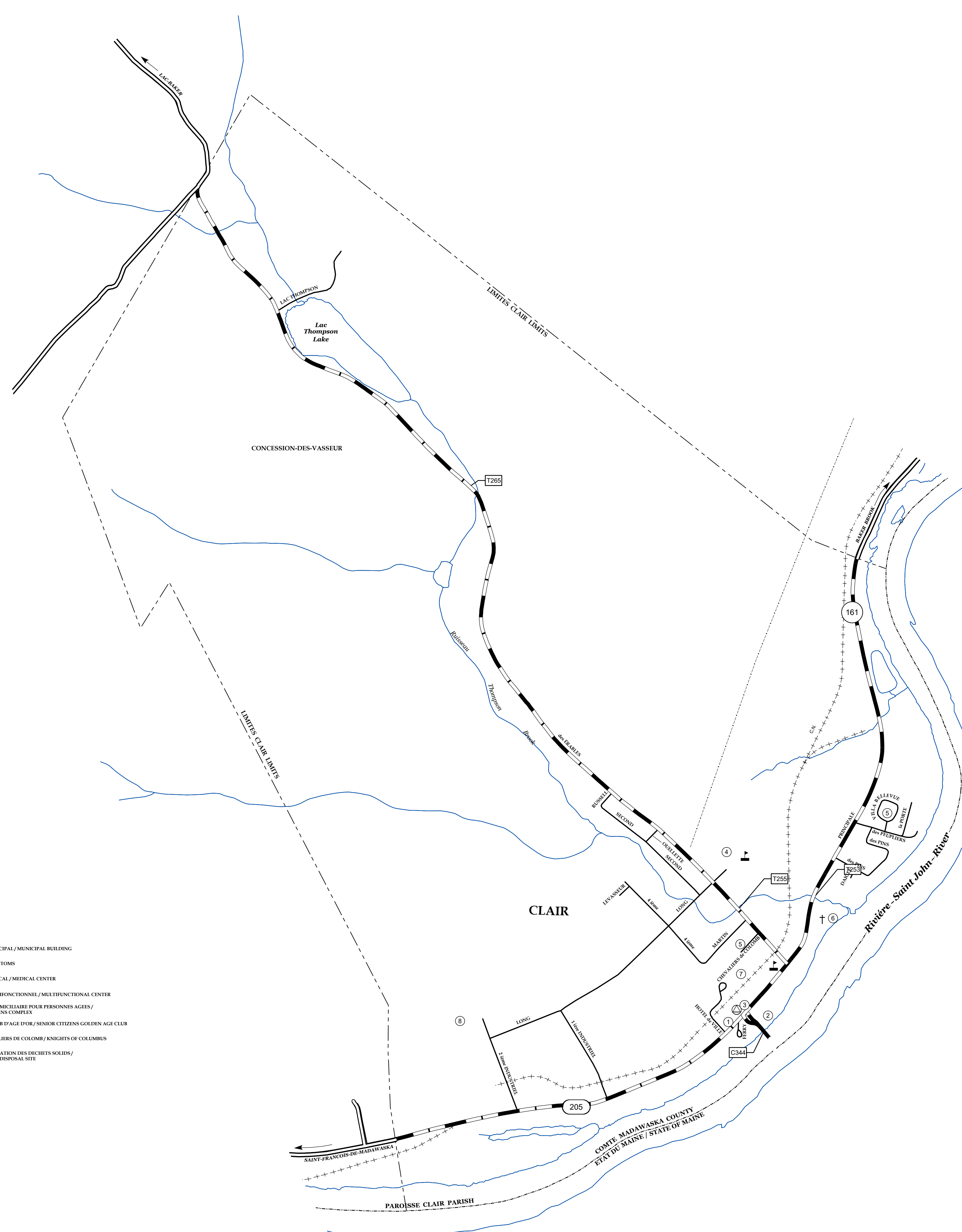
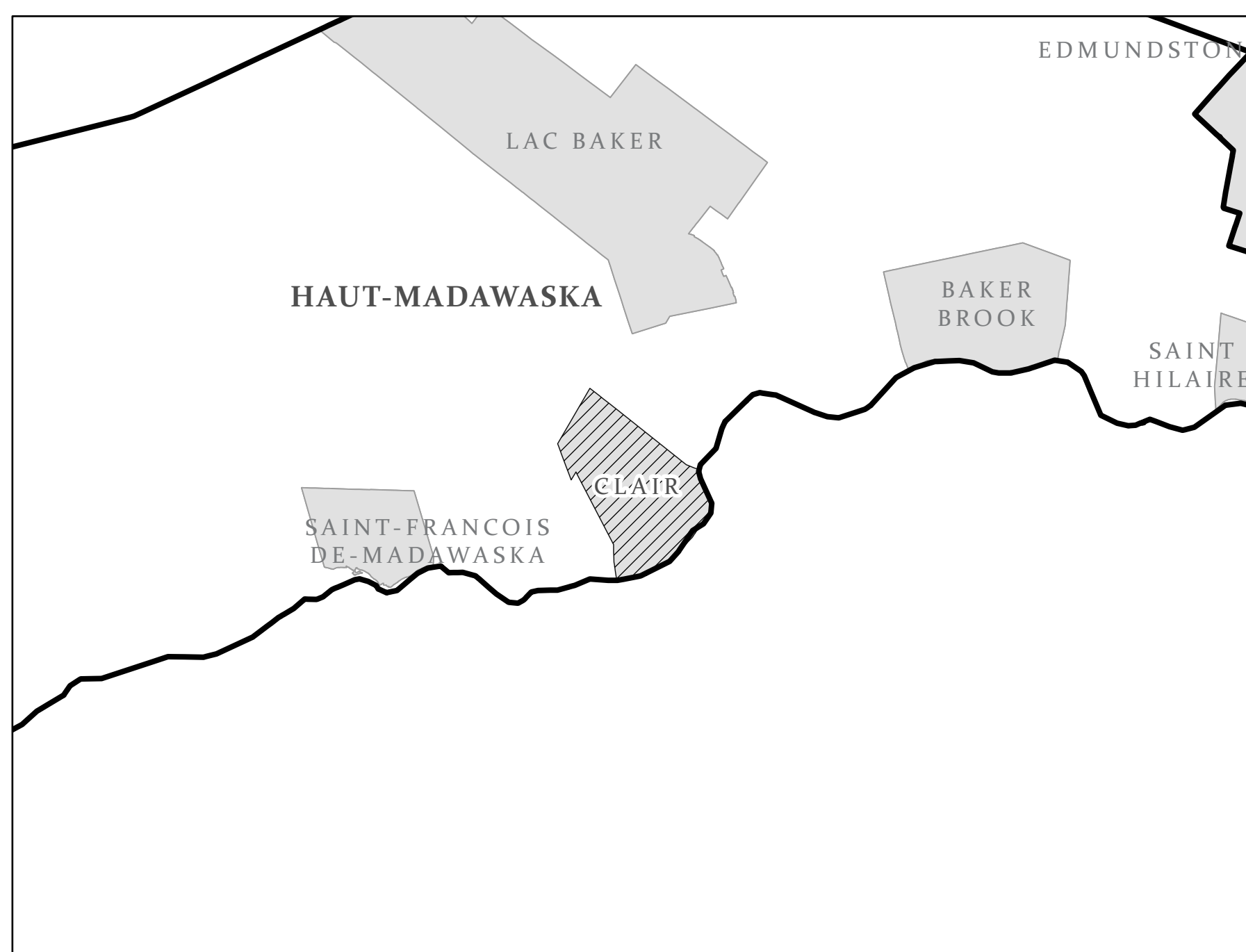
680 340 0 680  
 METERS

OFFICIAL FOR 2023 OFFICIEL POUR

TRANS CANADA HIGHWAY	ROUTE TRANSCANADIENNE
ARTERIAL	ARTÈRE
COLLECTOR	ROUTE COLLECTRICE
LOCAL (NUMBERED)	LOCAL (NUMÉROTÉE)
LOCAL (NAMED)	LOCAL (NOMMÉE)
PUBLIC (NOT MAINTAINED)	PUBLIC (NON MAINTENU)
MUNICIPAL ROAD	CHEMIN MUNICIPALE
MUNICIPAL ROAD NOT MAINTAINED	CHEMIN MUNICIPALE NON ENTRETIENU

*Corey White*  
 Corey White  
 CAPITAL PLANNING  
 PLANIFICATION DES IMMOBILISATIONS

Railway	Chemin de fer	Municipal Boundaries	Municipales-limites	Park-Reserve	Parc-Zone Réserve	Church	Eglise	Police Station	Poste de police	Airstrip	Piste d'atterrissage	Lake or pond	Ruisseau	Geographic names are in accordance with the New Brunswick Gazetteer of the Gazetteer of Canada Series Third Edition	DTI Maintenance Depot	MTI Depot d'Entretien	Mean Sea Level	Niveau Moyen de la mer	
Railway Abandoned	Chemin de fer abandonné	International-provincial	Internationale-provinciale	Designated area	Terrain désigné	School	École	Fire station	Poste de pompiers	Tower	Tour	Wharf, breakwater	Qual, brise-lames	Stream	Lac ou étang	Public Crossing	Traverse De Chemin De Fer	Lighthouse	Phare
Bridge	Pont	County	Comté	Control survey monument	Repère géodésique	Post office	Bureau de poste	Tower	Tour	Transmission Line	Ligne de transmission	Stream	Lac ou étang	Public Crossing	Traverse De Chemin De Fer	Lighthouse	Phare		
Covered bridge	Pont couvert	Parish	Paroisse	Ferry	Traversier	Hospital	Hôpital	Transmission Line	Ligne de transmission	Wharf, breakwater	Qual, brise-lames	Stream	Lac ou étang	Public Crossing	Traverse De Chemin De Fer	Lighthouse	Phare		



- ① BUREAU MUNICIPAL / MUNICIPAL BUILDING
- ② BOUTIQUE / SHOPPING
- ③ CENTRE MÉDICAL / MEDICAL CENTER
- ④ CENTRE MULTIFONCTIONNEL / MULTIFUNCTIONAL CENTER
- ⑤ ENSEMBLE D'HAUS CLAIR POUR PERSONNES ÂGÉES / SENIOR CITIZEN'S HOMES
- ⑥ SAIEU DE CLAIR D'ÂGE D'OR / SENIOR CITIZEN'S GOLDEN AGE CLUB
- ⑦ SAIEU CHEVALIERS DE COLOMBE / KNIGHTS OF COLUMBUS
- ⑧ LIEU D'ÉPANDAGE DES DÉCHETS SOLIDES / SOLID WASTE DISPOSAL SITE

**Disclaimer**  
 This version of the Department of Transportation and Infrastructure Municipal Maps is an unofficial copy and is provided for convenience only.

The Province of New Brunswick and the Department of Transportation and Infrastructure shall not be liable for any loss or damage of any kind including personal injury or death arising from the use of these maps or accompanying written materials or from errors, deficiencies or faults therein, whether such damage is caused by negligence or otherwise.

**Copyright:** The Province of New Brunswick owns and retains the copyright for the Department of Transportation and Infrastructure Municipal Maps.

**Avertissement**  
 Cette version des cartes municipal d'infrastructure est une copie non officielle et est préparée uniquement pour commodité au consommateur.

La province du Nouveau-Brunswick et le ministère des Transports et de l'Infrastructure ne peuvent être tenus responsables pour la perte ou les dommages de nature quelconque, y compris les blessures corporelles ou la mort, survenus par suite de l'utilisation de ces cartes ou de documents connexes, ou à cause d'erreurs, de déficiences ou d'anomalies contenues dans ces produits, qu'elles soient attribuables à la négligence ou à tout autre facteur.

**Droit d'auteur:** La province du Nouveau-Brunswick détient les droits d'auteur sur les cartes Municipales, d'infrastructure.

**Municipality CLAIR**

DISTRICT 6 MAP NO 06-35 SHEET 1 OF 1  
 CARTE FEUILLE DE 1

**PROVINCIAL AND MUNICIPAL HIGHWAYS**

**ROUTES PROVINCIALES ET MUNICIPALES**

NEW BRUNSWICK / NOUVEAU-BRUNSWICK  
 DEPARTMENT OF TRANSPORTATION AND INFRASTRUCTURE  
 MINISTÈRE DES TRANSPORTS ET DE L'INFRASTRUCTURE  
 CAPITAL PLANNING  
 PLANIFICATION DES IMMOBILISATIONS

**SOURCE OF DATA / SOURCE DES DONNÉES**

MUNICIPAL BOUNDARY - AS PUBLISHED IN THE ROYAL GAZETTE / \* MUNICIPALITÉS ACT (REG. 85-4) (NOT LEGAL SURVEY) / \* 1981-04-15

ORIGINAL SIGNING DATE 1973-07-13 / DATE DE SIGNATURE INITIALE 1973-07-13

REVISION 2018-10-03 / RÉVISION 2018-10-03

1:10,000

680 340 0 680  
 METERS

OFFICIAL FOR 2023 / OFFICIEL POUR 2023

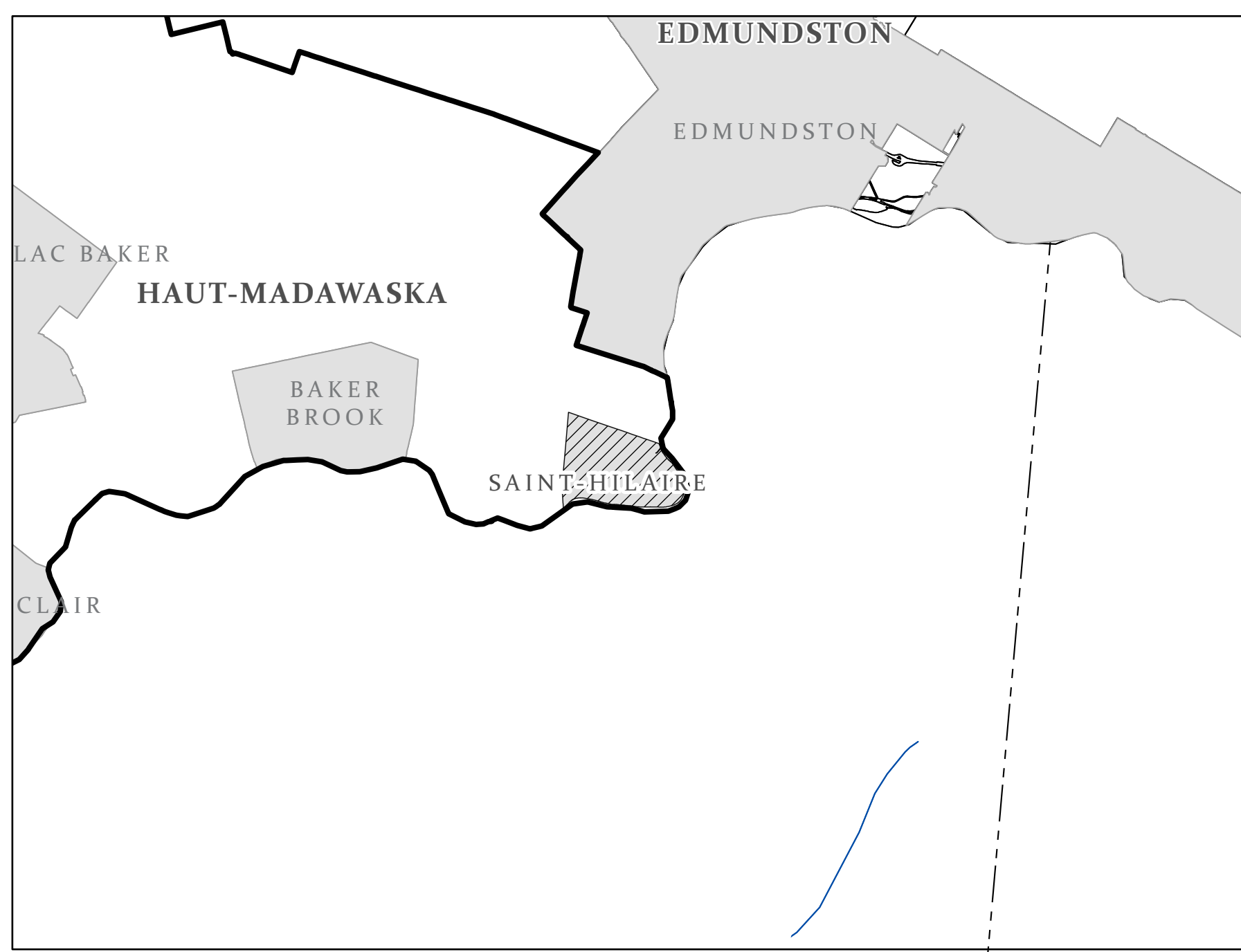
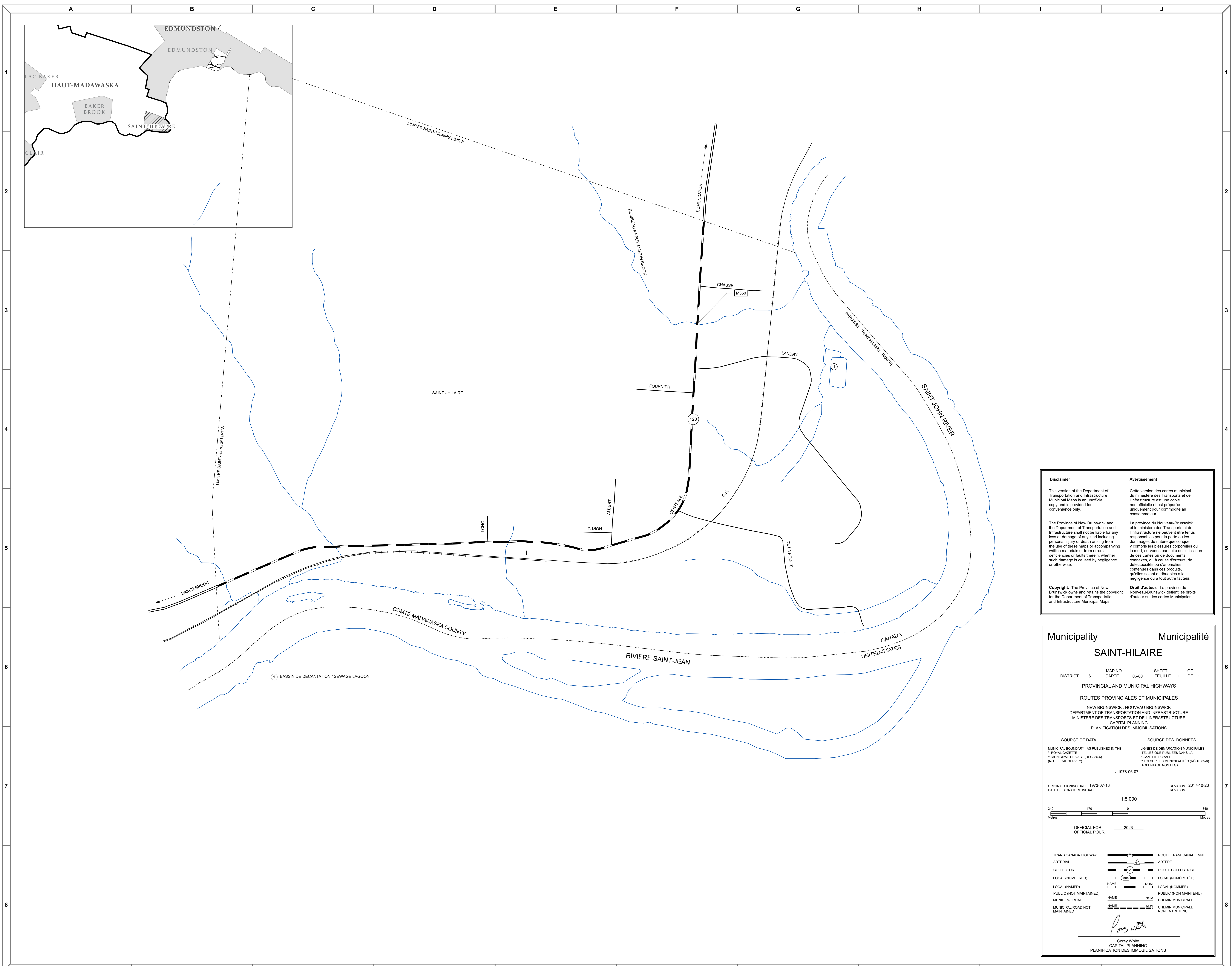
TRANS CANADA HIGHWAY / ROUTE TRANSCANADIENNE  
 ARTERIAL / ARTERE  
 COLLECTOR / ROUTE COLLECTRICE  
 LOCAL (NUMBERED) / LOCAL (NUMÉROTÉE)  
 LOCAL (NAMED) / LOCAL (NOMMÉE)  
 PUBLIC (NOT MAINTAINED) / PUBLIC (NON MAINTENU)  
 MUNICIPAL ROAD / CHEMIN MUNICIPAL  
 MUNICIPAL ROAD NOT MAINTAINED / CHEMIN MUNICIPAL NON ENTRETIENU

*Corey White*  
 Corey White  
 CAPITAL PLANNING  
 PLANIFICATION DES IMMOBILISATIONS

Railway	Chemin de fer abandonné	Municipal Boundaries	Municipales-limites	Park-Reserve	Parc-Zone Réserve	Church	Église	Police Station	Poste de police	Airstrip	Piste d'atterrissage	Lake or pond	Ruisseau	Geographic names are in accordance with the New Brunswick Gazetteer of the Gazetteer of Canada Series Third Edition	DTI Maintenance Depot	MTI Depot d'Entretien	Mean Sea Level	Niveau Moyen de la mer
Bridge	Pont	County	Comté	Designated area	Terrain désigné	School	École	Fire station	Poste de pompiers	Wharf, breakwater	Quai, brise-lames	Stream	Lac ou étang	Les noms des Lieux sont conformes avec les dispositions répertoriées géographiques du Canada troisième édition consensuelle Nouveau Brunswick.	Public Crossing	Traverse De Chemin De Fer	Lighthouse	Phare
Covered bridge	Pont couvert	Parish	Paroisse	Control survey monument	Repère géodésique	Post office	Bureau de poste	Tower	Tour	Transmission Line	Ligne de transmission							







**Disclaimer**  
 This version of the Department of Transportation and Infrastructure Municipal Maps is an unofficial copy and is provided for convenience only.

**Avertissement**  
 Cette version des cartes municipal d'infrastructure est une copie non officielle et est préparée uniquement pour commodité au consommateur.

The Province of New Brunswick and the Department of Transportation and Infrastructure shall not be liable for any loss or damage of any kind including personal injury or death arising from the use of these maps or accompanying written materials or from errors, deficiencies or faults therein, whether such damage is caused by negligence or otherwise.

**Copyright:** The Province of New Brunswick owns and retains the copyright for the Department of Transportation and Infrastructure Municipal Maps.

La province du Nouveau-Brunswick et le ministère des Transports et de l'Infrastructure ne peuvent être tenus responsables pour la perte ou les dommages de nature quelconque, y compris les blessures corporelles ou la mort, survenus par suite de l'utilisation de ces cartes ou de documents connexes, ou à cause d'erreurs, de déficiences ou d'anomalies contenues dans ces produits, qu'elles soient attribuables à la négligence ou à tout autre facteur.

**Droit d'auteur:** La province du Nouveau-Brunswick détient les droits d'auteur sur les cartes Municipales, d'Infrastructure et de l'Infrastructure Municipales.

**Municipality** **Municipalité**  
**SAINT-HILAIRE**

DISTRICT 6 MAP NO 06-80 SHEET 1 OF 1  
 CARTE FEUILLE DE 1

**PROVINCIAL AND MUNICIPAL HIGHWAYS**  
**ROUTES PROVINCIALES ET MUNICIPALES**

NEW BRUNSWICK - NOUVEAU-BRUNSWICK  
 DEPARTMENT OF TRANSPORTATION AND INFRASTRUCTURE  
 MINISTÈRE DES TRANSPORTS ET DE L'INFRASTRUCTURE  
 CAPITAL PLANNING  
 PLANIFICATION DES IMMOBILISATIONS

**SOURCE OF DATA** **SOURCE DES DONNÉES**  
 MUNICIPAL BOUNDARY - AS PUBLISHED IN THE \* ROYAL GAZETTE \* MUNICIPALITIES ACT (REG. 85-4) (NOT LEGAL SURVEY)  
 LIGNES DE DÉMARCATIION MUNICIPALES \* TELLES QUE PUBLIÉES DANS LA \* GAZETTE ROYALE \* LOI SUR LES MUNICIPALITÉS (RÉG. 85-4) (ARRÊTÉ NON LÉGAL)

1978-06-07  
 ORIGINAL SIGNING DATE 1973-07-13 REVISION 2017-10-23  
 DATE DE SIGNATURE INITIALE REVISION

1:5,000

340 170 0 340  
 Meters

OFFICIAL FOR 2023

TRANS CANADA HIGHWAY		ROUTE TRANSCANADIENNE
ARTERIAL		ARTÈRE
COLLECTOR		ROUTE COLLECTRICE
LOCAL (NUMBERED)		LOCAL (NUMÉROTÉE)
LOCAL (NAMED)		LOCAL (NOMMÉE)
PUBLIC (NOT MAINTAINED)		PUBLIC (NON MAINTENU)
MUNICIPAL ROAD		CHEMIN MUNICIPAL
MUNICIPAL ROAD NOT MAINTAINED		CHEMIN MUNICIPAL NON ENTRETIENU

*Corey White*  
 Corey White  
 CAPITAL PLANNING  
 PLANIFICATION DES IMMOBILISATIONS

	Chemin de fer		Municipales-limites		Parc-Zone Réserve		Eglise		Poste de police		Piste d'atterrissage		Lac ou étang		Ruisseau	Geographic names are in accordance with the New Brunswick Gazetteer of the Gazetteer of Canada Series Third Edition Les noms des Lieux sont conformes avec les dispositions répertoriées géographiques du Canada troisième édition consensuelle Nouveau Brunswick.		MTI Depot d'Entretien		Niveau Moyen de la mer
	Chemin de fer abandonné		Internationale-provinciale		Terrain désigné		École		Poste de pompiers		Quai, brise-lames		Stream		Traverse de Chemin de Fer		Phare			
	Pont		Comté		Repère géodésique		Bureau de poste		Tour		Quai, brise-lames		Stream		Traverse de Chemin de Fer		Phare			
	Pont couvert		Paroisse		Traversier		Hôpital		Ligne de transmission		Quai, brise-lames		Stream		Traverse de Chemin de Fer		Phare			