

LOCAL GOVERNMENT KILOMETRAGE

KILOMÉTRAGE GOUVERNEMENT LOCAL

DEPARTMENT OF TRANSPORTATION
AND INFRASTRUCTURE
CAPITAL PLANNING




MINISTÈRE DES TRANSPORTS ET DE
L'INFRASTRUCTURE
PLANIFICATION DES IMMOBILISATIONS

Entity
Entité Haut-Madawaska

Communities
Communautés Baker Brook, Clair, Lac Baker,
Saint-François-de-Madawaska, Saint-
Hilaire

Status
Statut Town

Page 1


Corey White
Capital Planning/Planification des Immobilisations

Date 2022-07-12

Official for/Officiel pour 2023

Name of street Nom de la rue	Length (km) Longueur (km)	Number of lanes Nombre de voies	Lane Kilometres Kilomètres de voies	Remarks Remarques
PROVINCIAL - MUNICIPAL HIGHWAYS / ROUTES PROVINCIALES - MUNICIPALES				
ARTERIALS & COLLECTORS / ROUTE DE GRAND COMMUNICATION & ROUTE COLLECTRICE (A)				
Baker Brook				
Route 120: (Principale Street/Rue)	4.353	2 3	8.971	4.088 x 2 0.265 x 3
Clair				
Route 161: (Principale Street/Rue)	2.442	2	5.160	2.35 x 2 0.092 x 5
Lac Baker				
Route 120: (Centrale Street/Rue)	12.859	2 3	26.848	11.729 x 2 1.130 x 3
Interchange Ramps/Bretelles d'échangeurs:				
Junction Route 120 and Bellevue Street/ Intersection de la Route 120 et de la rue Bellevue	0.056	2	0.112	
Saint-François-de-Madawaska				
	0.000		0.000	
Saint-Hilaire				
Route 120: (Centrale Street/Rue)	3.404	2	6.808	
TOTAL A KILOMETRAGE/ TOTAL DU KILOMÉTRAGE A	23.114		47.899	

LOCAL GOVERNMENT KILOMETRAGE

KILOMÉTRAGE GOUVERNEMENT LOCAL

DEPARTMENT OF TRANSPORTATION
AND INFRASTRUCTURE
CAPITAL PLANNING




MINISTÈRE DES TRANSPORTS ET DE
L'INFRASTRUCTURE
PLANIFICATION DES IMMOBILISATIONS

Entity
Entité Haut-Madawaska

Communities
Communautés Baker Brook, Clair, Lac Baker,
Saint-François-de-Madawaska, Saint-
Hilaire

Status
Statut Town

Page 2


Corey White
Capital Planning/Planification des Immobilisations

Date 2022-07-12

Official for/Officiel pour 2023

Name of street Nom de la rue	Length (km) Longueur (km)	Number of lanes Nombre de voies	Lane Kilometres Kilomètres de voies	Remarks Remarques
LOCALS / LOCALE (B)				
Baker Brook				
Belmont Road/Chemin: (des Ormes Street/Rue)	2.063	2	4.126	
Cyr Street/Rue	2.520	2	5.040	
Clair				
Route 205: (Principale Street/Rue)	1.715	2 3	4.411	0.734 x 2 0.981 x 3
des Érables Avenue/Avenue	4.648	2	9.296	
Lac Baker				
Route 215	0.609	2	1.218	
Bellevue Street/Rue	0.931	2	1.862	
de l'Église Road/Chemin	7.818	2	15.636	
Saint-François-de-Madawaska				
Route 205: (Commerciale Street/Rue)	3.107	2 3	8.109	1.212 x 2 1.895 x 3
Route 215: (Frontière Street/Rue)	2.348	2	4.696	
Saint-Hilaire				
	0.000		0.000	
TOTAL B KILOMETRAGE/ TOTAL DU KILOMÉTRAGE B	25.759		54.394	

LOCAL GOVERNMENT KILOMETRAGE

KILOMÉTRAGE GOUVERNEMENT LOCAL

DEPARTMENT OF TRANSPORTATION
AND INFRASTRUCTURE
CAPITAL PLANNING




MINISTÈRE DES TRANSPORTS ET DE
L'INFRASTRUCTURE
PLANIFICATION DES IMMOBILISATIONS

Entity
Entité Haut-Madawaska

Communities
Communautés Baker Brook, Clair, Lac Baker,
Saint-François-de-Madawaska, Saint-
Hilaire

Status
Statut Town

Page 3


Corey White
Capital Planning/Planification des Immobilisations
Date 2022-07-12

Official for/Officiel pour 2023

Name of street Nom de la rue	Length (km) Longueur (km)	Number of lanes Nombre de voies	Lane Kilometres Kilomètres de voies	Remarks Remarques
LOCAL GOVERNMENT / GOUVERNEMENT LOCAL (C)				
Baker Brook				
Baker Street/Rue	0.193	2	0.386	
Boutot Street/Rue	0.133	2	0.266	
Dugal Street/Rue	0.186	2	0.372	
Lagacé Street/Rue	0.108	1	0.108	
Michaud Street/Rue	0.391	2	0.782	
Olympique Street/Rue	0.153	2	0.306	
Ouellette Street/Rue	0.282	2	0.564	
Pinette Street/Rue	0.126	2	0.252	
des Pins Street/Rue	0.134	2	0.268	
Saucier Avenue/Avenue	0.156	2	0.312	
Théophile Street/Rue	0.194	2	0.388	
Clair				
Chevaliers de Colomb Street/Rue	0.120	2	0.240	
Daigle Street/Rue	0.045	2	0.090	
Ferry Street/Rue	0.089	2	0.178	
4ième Avenue/Avenue	0.514	2	1.028	
Hôtel de Ville Street/Rue	0.348	2	0.696	

LOCAL GOVERNMENT KILOMETRAGE

KILOMÉTRAGE GOUVERNEMENT LOCAL

DEPARTMENT OF TRANSPORTATION
AND INFRASTRUCTURE
CAPITAL PLANNING



MINISTÈRE DES TRANSPORTS ET DE
L'INFRASTRUCTURE
PLANIFICATION DES IMMOBILISATIONS

Entity
Entité Haut-Madawaska

Communities
Communautés Baker Brook, Clair, Lac Baker,
Saint-François-de-Madawaska, Saint-
Hilaire

Status
Statut Town

Page 4

Corey White
Capital Planning/Planification des Immobilisations

Date 2022-07-12

Official for/Officiel pour 2023

Name of street Nom de la rue	Length (km) Longueur (km)	Number of lanes Nombre de voies	Lane Kilometres Kilomètres de voies	Remarks Remarques
1 ^{ère} Industriel Avenue/Avenue	0.455	2	0.910	
2 ^{ème} Industriel Avenue/Avenue	0.448	2	0.896	
Lac Thompson Street/Rue	0.446	1	0.446	
Levasseur Street/Rue	0.060	2	0.120	
Long Boulevard/Boulevard	1.352	2	2.704	
Martin Street/Rue	0.283	2	0.566	
Ouellette Street/Rue	0.082	2	0.164	
des Peupliers Avenue/Avenue	0.305	2	0.610	
des Pins Avenue/Avenue	0.496	1 2	0.664	0.328 x 1 0.168 x 2
la Porte Street/Rue	0.130	2	0.260	
Russell Street/Rue	0.079	2	0.158	
Second Avenue/Avenue	0.605	2	1.210	
Villa Bellevue Street/Rue	0.046	2	0.092	
Lac Baker				
de l'Aréna Street/Rue	0.227	2	0.454	
Banville Street/Rue	0.400	1	0.400	
Boundary Road/Chemin	0.180	2	0.360	
de la Colline Street/Rue	0.217	2	0.434	
de l'île Road/Chemin	1.844	2	3.688	

LOCAL GOVERNMENT KILOMETRAGE

KILOMÉTRAGE GOUVERNEMENT LOCAL

DEPARTMENT OF TRANSPORTATION
AND INFRASTRUCTURE
CAPITAL PLANNING




MINISTÈRE DES TRANSPORTS ET DE
L'INFRASTRUCTURE
PLANIFICATION DES IMMOBILISATIONS

Entity
Entité Haut-Madawaska

Communities
Communautés Baker Brook, Clair, Lac Baker,
Saint-François-de-Madawaska, Saint-
Hilaire

Status
Statut Town

Page 5


Corey White
Capital Planning/Planification des Immobilisations

Date 2022-07-12

Official for/Officiel pour 2023

Name of street Nom de la rue	Length (km) Longueur (km)	Number of lanes Nombre de voies	Lane Kilometres Kilomètres de voies	Remarks Remarques
des Loisirs Street/Rue	0.442	2	0.884	
M. Nadeau Road/Chemin	0.429	1 2	0.767	0.091 x 1 0.338 x 2
Ouellette Road/Chemin	0.639	2	1.278	
Pelletier Road/Chemin	0.371	2	0.742	
de la Pointe Road/Chemin	2.924	2	5.848	
du Quai Street/Rue	0.140	1	0.140	
Soucy Road/Chemin (2 sections/2 tronçons)	2.875	2	5.750	
des Trembles Street/Rue	0.070	2	0.140	
Saint-François-de-Madawaska				
"A" Street/Rue	0.081	2	0.162	
Bellevue Street/Rue	0.180	2	0.360	
Caron Street/Rue	0.100	2	0.200	
Cyr Street/Rue	0.390	2	0.780	
de L'Étang Street/Rue	0.116	2	0.232	
Jacques Street/Rue	0.315	2	0.630	
Landry Street/Rue	0.097	2	0.194	
Lavilla Street/Rue	0.069	2	0.138	
Lebel Street/Rue	0.314	2	0.628	

LOCAL GOVERNMENT KILOMETRAGE

KILOMÉTRAGE GOUVERNEMENT LOCAL


DEPARTMENT OF TRANSPORTATION
AND INFRASTRUCTURE
CAPITAL PLANNINGMINISTÈRE DES TRANSPORTS ET DE
L'INFRASTRUCTURE
PLANIFICATION DES IMMOBILISATIONS

Entity
Entité Haut-Madawaska

Communities
Communautés Baker Brook, Clair, Lac Baker,
Saint-François-de-Madawaska, Saint-
Hilaire

Status
Statut Town

Page 6


Corey White
Capital Planning/Planification des Immobilisations

Date 2022-07-12

Official for/Officiel pour 2023

Name of street Nom de la rue	Length (km) Longueur (km)	Number of lanes Nombre de voies	Lane Kilometres Kilomètres de voies	Remarks Remarques
Monseigneur Lang Street/Rue	0.124	2	0.248	
de la Montagne Street/Rue : (2 sections/2 tronçons)	0.201	2	0.402	
du Platin Street/Rue	0.132	2	0.264	
Première Street/Rue	0.187	2	0.374	
du Roc Street/Rue	0.303	2	0.606	
Saint-Jean Street/Rue	0.422	2	0.844	
Sirois Street/Rue	0.114	2	0.228	
Verret Street/Rue	0.263	2	0.526	
Westco Street/Rue	0.083	2	0.166	
Saint-Hilaire				
Albert Street/Rue	0.327	2	0.654	
Chasse Street/Rue	0.260	2	0.520	
Fournier Street/Rue	0.330	2	0.660	
Landry Street/Rue	1.475	2	2.950	
Long Street/Rue	0.101	2	0.202	
de la Pointe Street/Rue	1.131	2	2.262	
Y. Dion Street/Rue	0.130	2	0.260	
TOTAL C KILOMETRAGE/ TOTAL DU KILOMÉTRAGE C	25.962		50.411	

LOCAL GOVERNMENT KILOMETRAGE**KILOMÉTRAGE GOUVERNEMENT LOCAL**

DEPARTMENT OF TRANSPORTATION
AND INFRASTRUCTURE
CAPITAL PLANNING




MINISTÈRE DES TRANSPORTS ET DE
L'INFRASTRUCTURE
PLANIFICATION DES IMMOBILISATIONS

Entity
Entité Haut-Madawaska

Communities
Communautés Baker Brook, Clair, Lac Baker,
Saint-François-de-Madawaska, Saint-
Hilaire

Status
Statut Town

Page 7


Corey White
Capital Planning/Planification des Immobilisations
Date 2022-07-12

Official for/Officiel pour 2023

Name of street Nom de la rue	Length (km) Longueur (km)	Number of lanes Nombre de voies	Lane Kilometres Kilomètres de voies	Remarks Remarques
KILOMETRAGE FOR GRANT FORMULA/ KILOMÉTRAGE POUR LA FORMULE DE SUBVENTION				
A KILOMETRAGE FOR GRANT FORMULA /KILOMÉTRAGE A POUR LA FORMULE DE SUBVENTION	23.114		47.899	
B KILOMETRAGE FOR GRANT FORMULA /KILOMÉTRAGE B POUR LA FORMULE DE SUBVENTION	25.759		54.394	
C KILOMETRAGE FOR GRANT FORMULA /KILOMÉTRAGE C POUR LA FORMULE DE SUBVENTION	25.962		50.411	
PROVINCIAL HIGHWAYS / ROUTES PROVINCIALES				
<u>CONTROLLED ACCESS (D)</u>				
TOTAL D KILOMETRAGE/ TOTAL DU KILOMÉTRAGE D	0.000		0.000	
<u>P3 HIGHWAY KILOMETRAGE (I)</u>				
TOTAL I KILOMETRAGE/ TOTAL DU KILOMÉTRAGE I	0.000		0.000	
<u>Private streets not maintained/rues privées non maintenues</u>				
Baker Brook				
Bill Street/Rue	0.180	2	0.360	
Cyr Street/Rue	0.050			

LOCAL GOVERNMENT KILOMETRAGE**KILOMÉTRAGE GOUVERNEMENT LOCAL**

DEPARTMENT OF TRANSPORTATION
AND INFRASTRUCTURE
CAPITAL PLANNING



MINISTÈRE DES TRANSPORTS ET DE
L'INFRASTRUCTURE
PLANIFICATION DES IMMOBILISATIONS

Entity
Entité Haut-Madawaska

Communities
Communautés Baker Brook, Clair, Lac Baker,
Saint-François-de-Madawaska, Saint-
Hilaire

Status
Statut Town

Page 8

Corey White
Capital Planning/Planification des Immobilisations

Date 2022-07-12**Official for/Officiel pour 2023**

Name of street Nom de la rue	Length (km) Longueur (km)	Number of lanes Nombre de voies	Lane Kilometres Kilomètres de voies	Remarks Remarques
Lac Baker				
de la Crête Road/Chemin	1.474			
Morneault Road/Chemin	2.801			
Nadeau Road/Chemin	1.077	1	1.077	
A. Nadeau Road/Chemin	1.866			
T. Nadeau Road/Chemin	0.902			
Ouellette Road/Chemin	1.421			
Rivière-Baker-Brook Road/Chemin	1.481			
Soucy Road/Chemin	0.602			
Note: Centrale Street is the local street name on Route 120 but only within the former limits of Lac Baker/ Rue Centrale est le nom de rue local sur la Route 120 mais seulement dans les anciennes limites de Lac Baker				