

Second Lake / Lac Second

Northumberland County / Comté de Northumberland

*Miramichi Recreational Fishing Area /
Zone de Pêche Récréative de Miramichi*

47°14'52.9"N 66°17'33.4"W

Second Lake / Lac Second

Note: *The following maps are not designed for navigation purposes. Please exercise caution when using these maps as some shoals may not appear.*

Remarque: *Les cartes suivantes ne sont pas conçues à des fins de navigation. Faites preuve de prudence lors de l'utilisation de ces cartes, car certains hauts-fonds peuvent ne pas apparaître.*

<u>Lake Characteristics</u>	<u>Caractéristiques du lac</u>
Surface Area : 8.5 hectares / 21.0 acres Maximum Depth : 5.2 metres / 17 feet	Superficie : 8.5 hectares / 21.0 acres Profondeur maximale : 5.2 mètres / 17 pieds

<u>Species Present</u>	<u>Espèce Présente</u>
Sport Fish Brook Trout	Poisson sportif Truite mouchetée (Ombles de fontaine)
Non-Sport Fish	Poisson non sportif

This lake is not part of the fish stocking program.

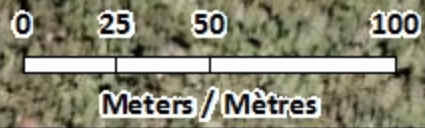
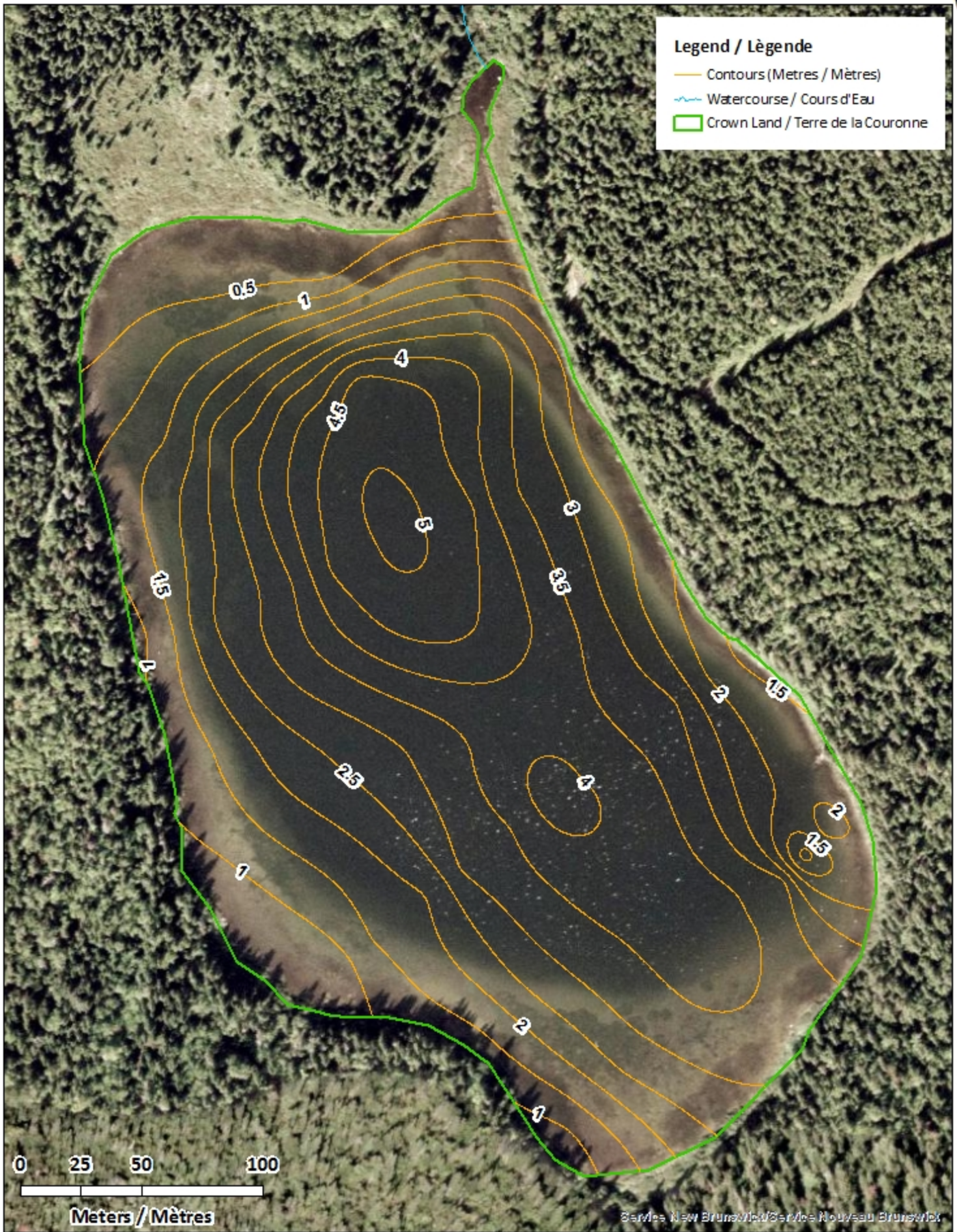
Ce lac ne fait pas partie du programme d'empoissonnement.

Second Lake / Lac Second Contours (Metres / Mètres)



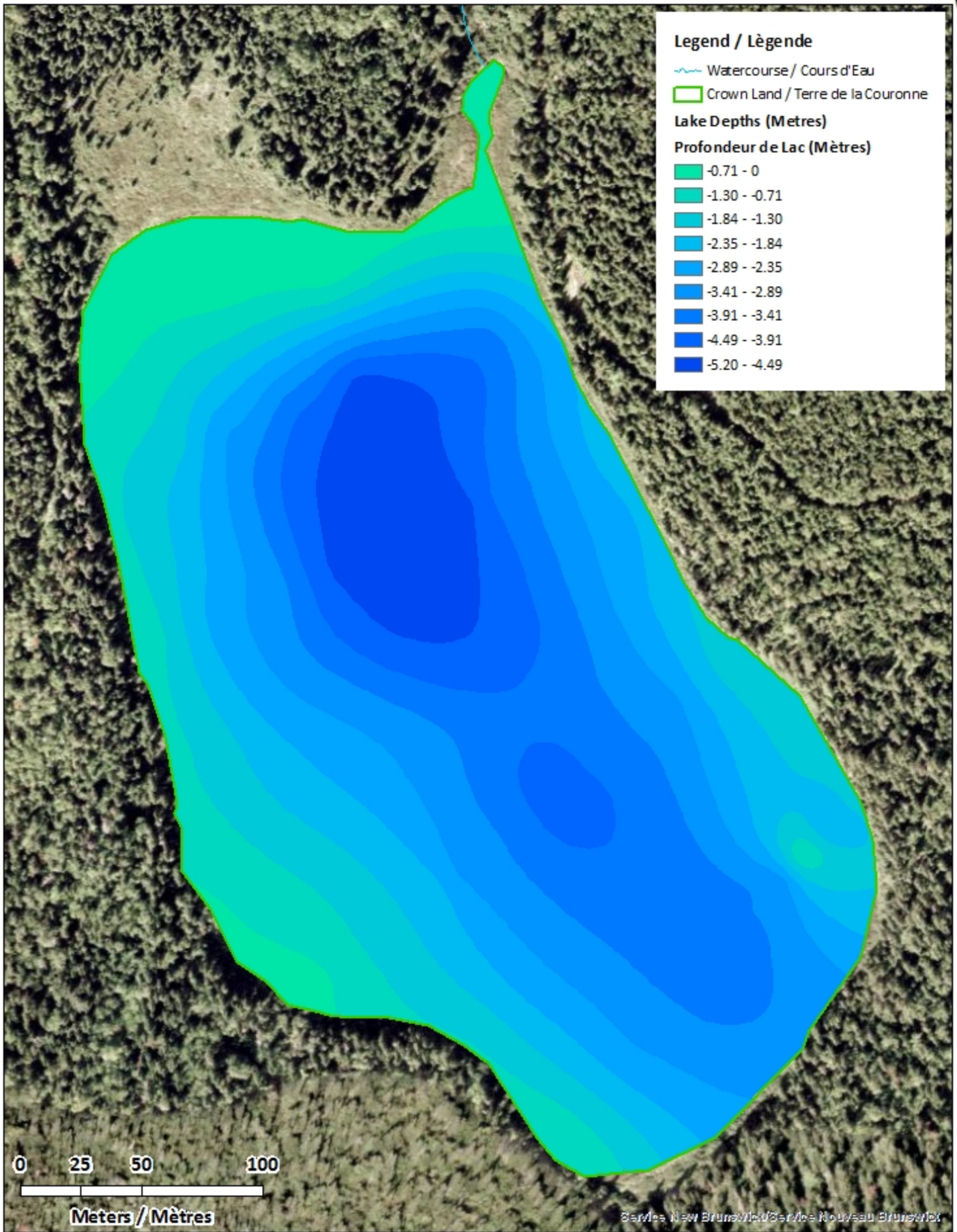
Legend / Légende

- Contours (Metres / Mètres)
- Watercourse / Cours d'Eau
- Crown Land / Terre de la Couronne



Second Lake / Lac Second

Depth (Metres) / Profondeur (Mètres)




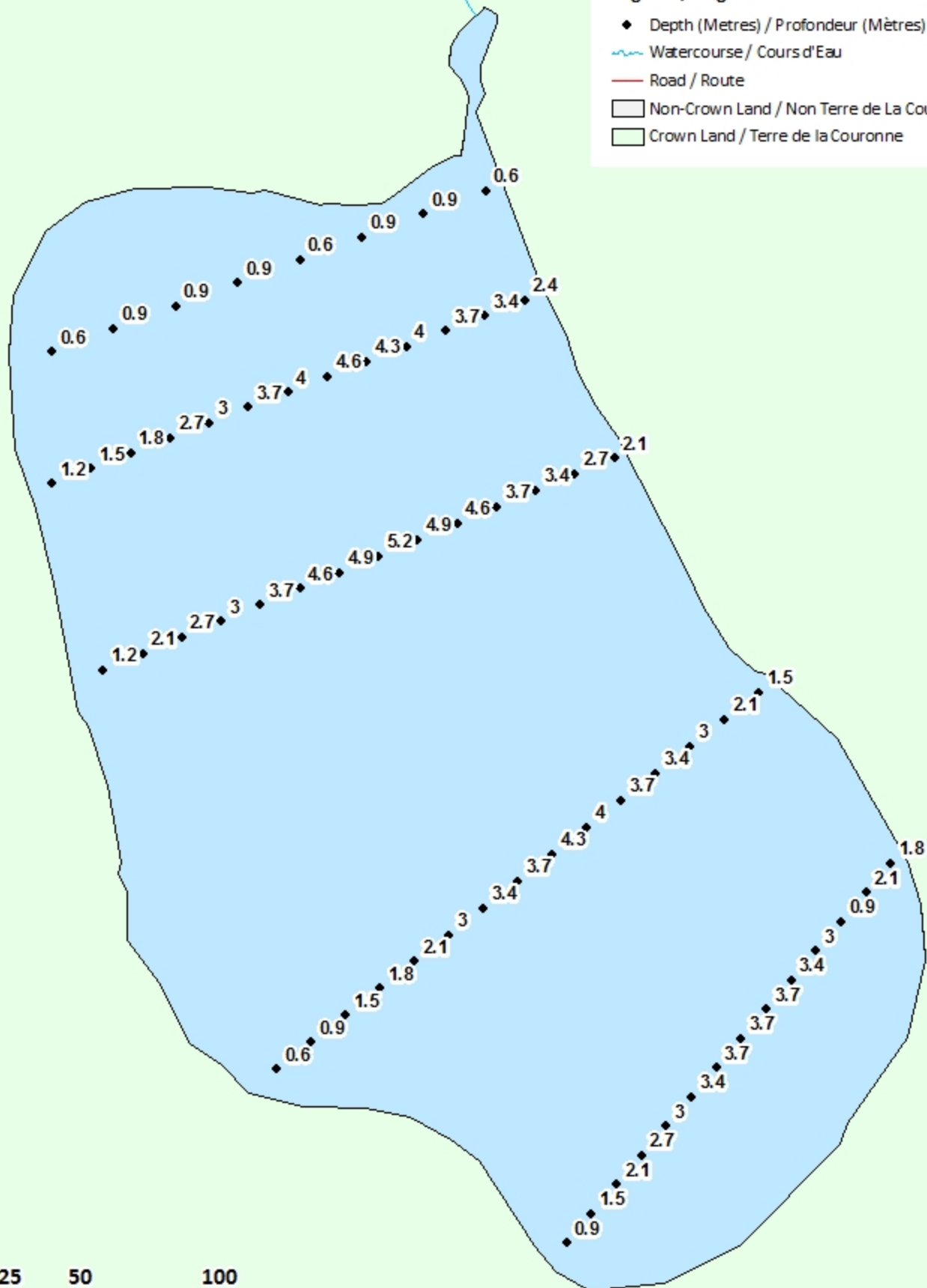
Second Lake / Lac Second

Depth Readings (Metres) / Indications de Profondeur (Mètres)



Legend / Légende

- ◆ Depth (Metres) / Profondeur (Mètres)
- ~ Watercourse / Cours d'Eau
- Road / Route
- Non-Crown Land / Non Terre de La Couronne
- Crown Land / Terre de la Couronne




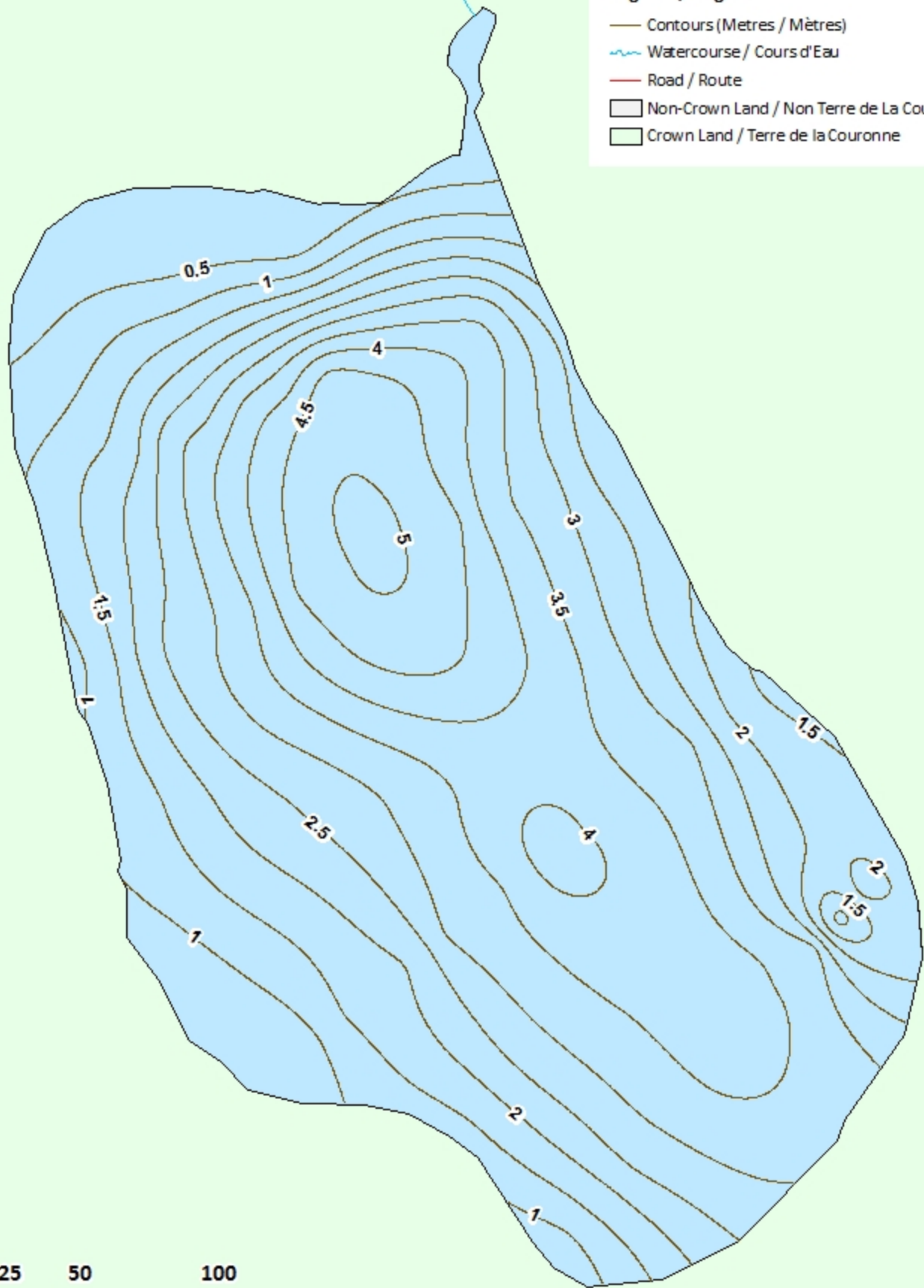
Second Lake / Lac Second

Contours (Metres / Mètres)



Legend / Légende

- Contours (Metres / Mètres)
- ~ Watercourse / Cours d'Eau
- Road / Route
- Non-Crown Land / Non Terre de La Couronne
- Crown Land / Terre de la Couronne







Second Lake / Lac Second

Depth (Metres) / Profondeur (Mètres)












Legend / Légende

-  Watercourse / Cours d'Eau
-  Road / Route
-  Non-Crown Land / Non Terre de La Couronne
-  Crown Land / Terre de la Couronne

Lake Depths (Metres)

Profondeur de Lac (Mètres)

-  -0.71 - 0
-  -1.30 - -0.71
-  -1.84 - -1.30
-  -2.35 - -1.84
-  -2.89 - -2.35
-  -3.41 - -2.89
-  -3.91 - -3.41
-  -4.49 - -3.91
-  -5.20 - -4.49

