

Unnamed (Second Bear) Lake / Lac sans nom (Second Bear)

Northumberland County / Comté de Northumberland

*Miramichi Recreational Fishing Area /
Zone de Pêche Récréative de Miramichi*

46°55'51.2"N 66°29'26.6"W

Unnamed (Second Bear) Lake / Lac sans nom (Second Bear)

Note: *The following maps are not designed for navigation purposes. Please exercise caution when using these maps as some shoals may not appear.*

Remarque: *Les cartes suivantes ne sont pas conçues à des fins de navigation. Faites preuve de prudence lors de l'utilisation de ces cartes, car certains hauts-fonds peuvent ne pas apparaître.*

<u>Lake Characteristics</u>	<u>Caractéristiques du lac</u>
Surface Area : 6.8 hectares / 16.8 acres Maximum Depth : 3.4 metres / 11 feet	Superficie : 6.8 hectares / 16.8 acres Profondeur maximale : 3.4 mètres / 11 pieds

<u>Species Present</u>	<u>Espèce Présente</u>
Sport Fish Brook Trout	Poisson sportif Truite mouchetée (Omble de fontaine)
Non-Sport Fish American Eel Blacknose Dace Golden Shiner Lake Chub Northern Redbelly Dace	Poisson non sportif Anguille d'Amérique Naseux noir Méné jaune Méné de lac Ventre rouge du nord

This lake is currently part of the fish stocking program (Brook Trout).

Ce lac fait actuellement partie du programme d'empoissonnement (Omble de fontaine).

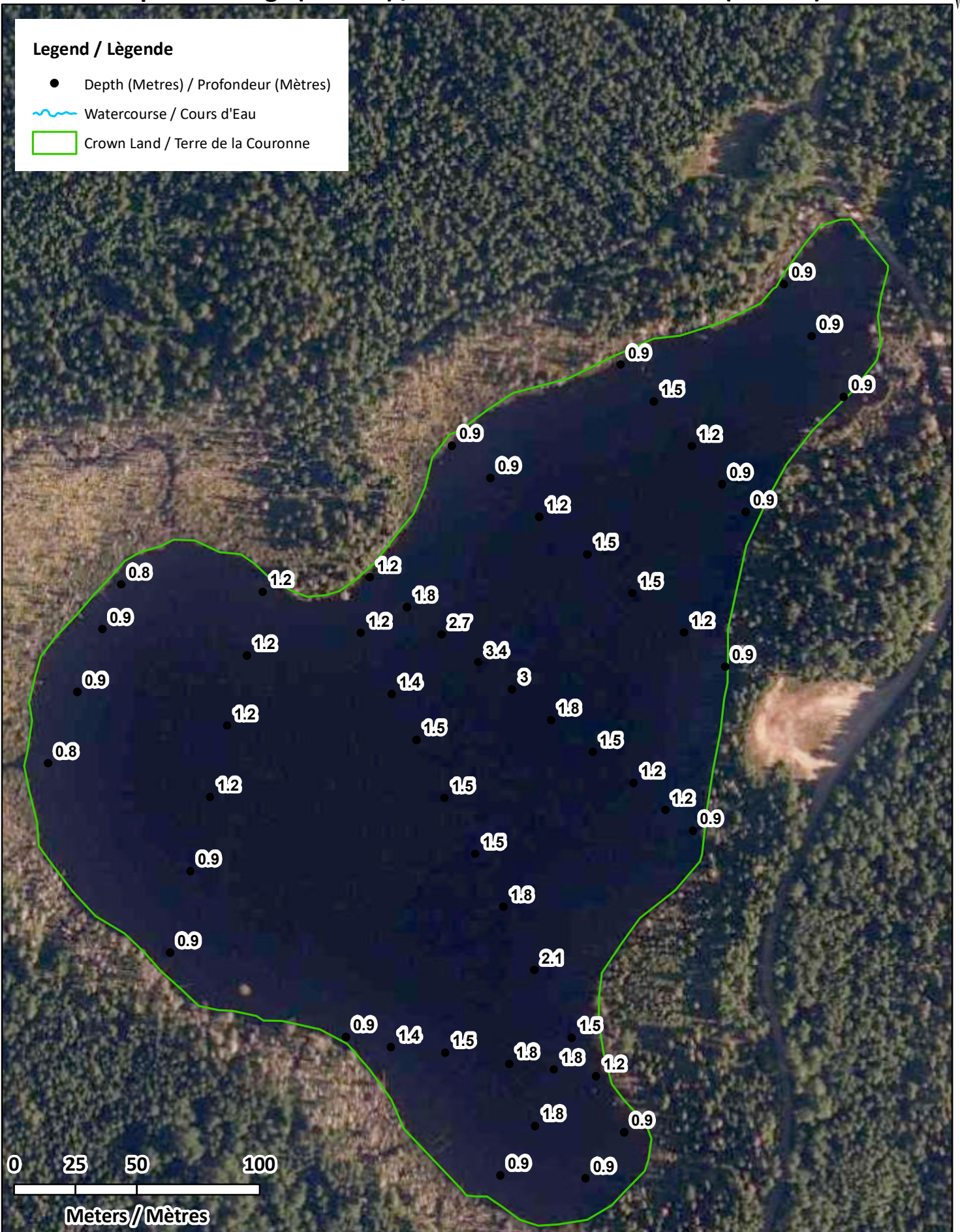
Unnamed (Second Bear) Lake / Lac sans nom (Second Bear)

Depth Readings (Metres) / Indications de Profondeur (Mètres)



Legend / Légende

- Depth (Metres) / Profondeur (Mètres)
- ~ Watercourse / Cours d'Eau
- Crown Land / Terre de la Couronne



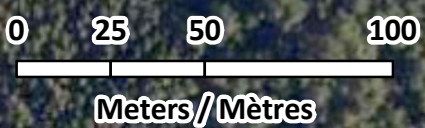
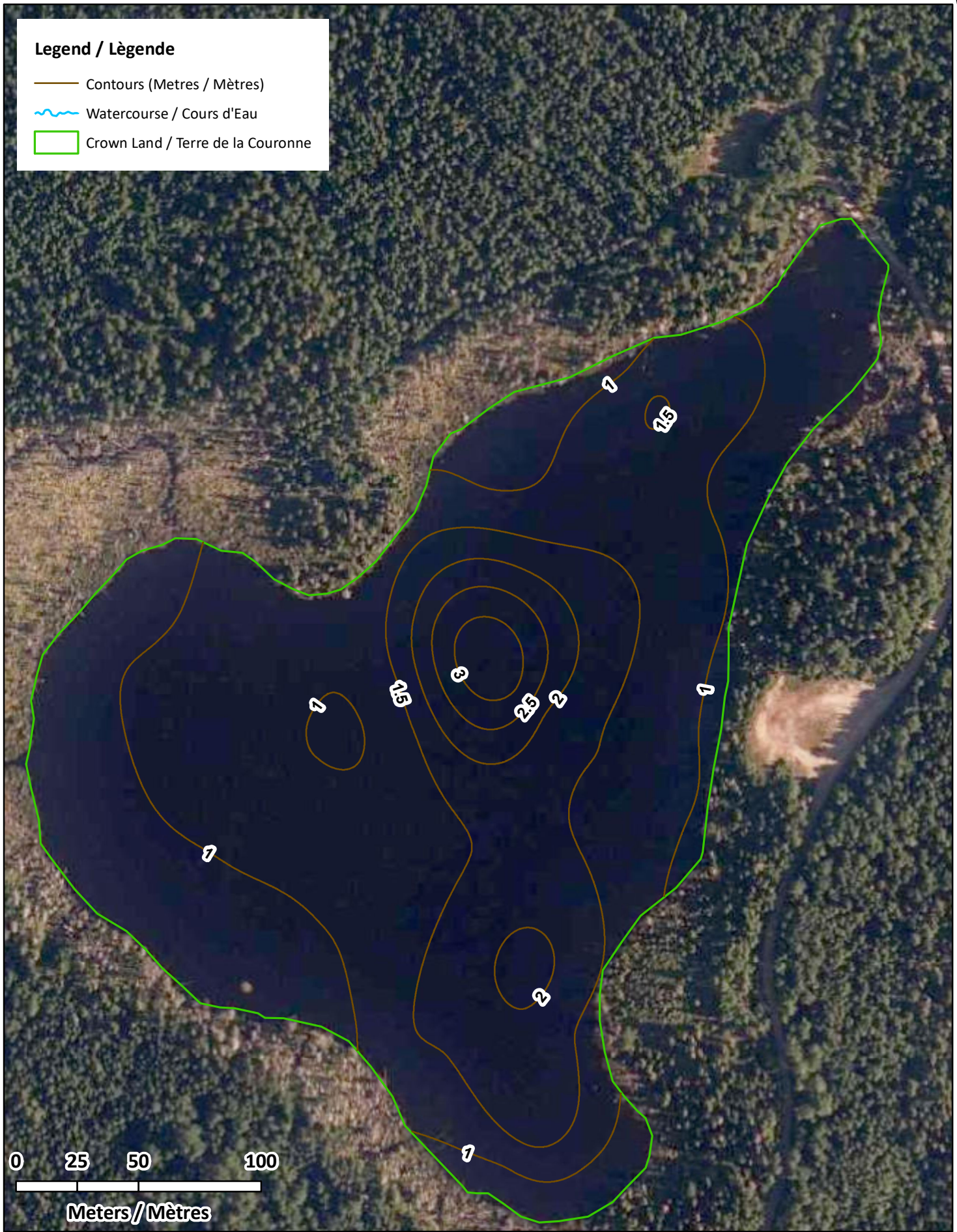
0 25 50 100
Meters / Mètres

Unnamed (Second Bear) Lake / Lac sans nom (Second Bear) Contours (Metres / Mètres)



Legend / Légende

- Contours (Metres / Mètres)
- Watercourse / Cours d'Eau
- Crown Land / Terre de la Couronne





Meters / Mètres

Unnamed (Second Bear) Lake / Lac sans nom (Second Bear) Depth (Metres) / Profondeur (Mètres)












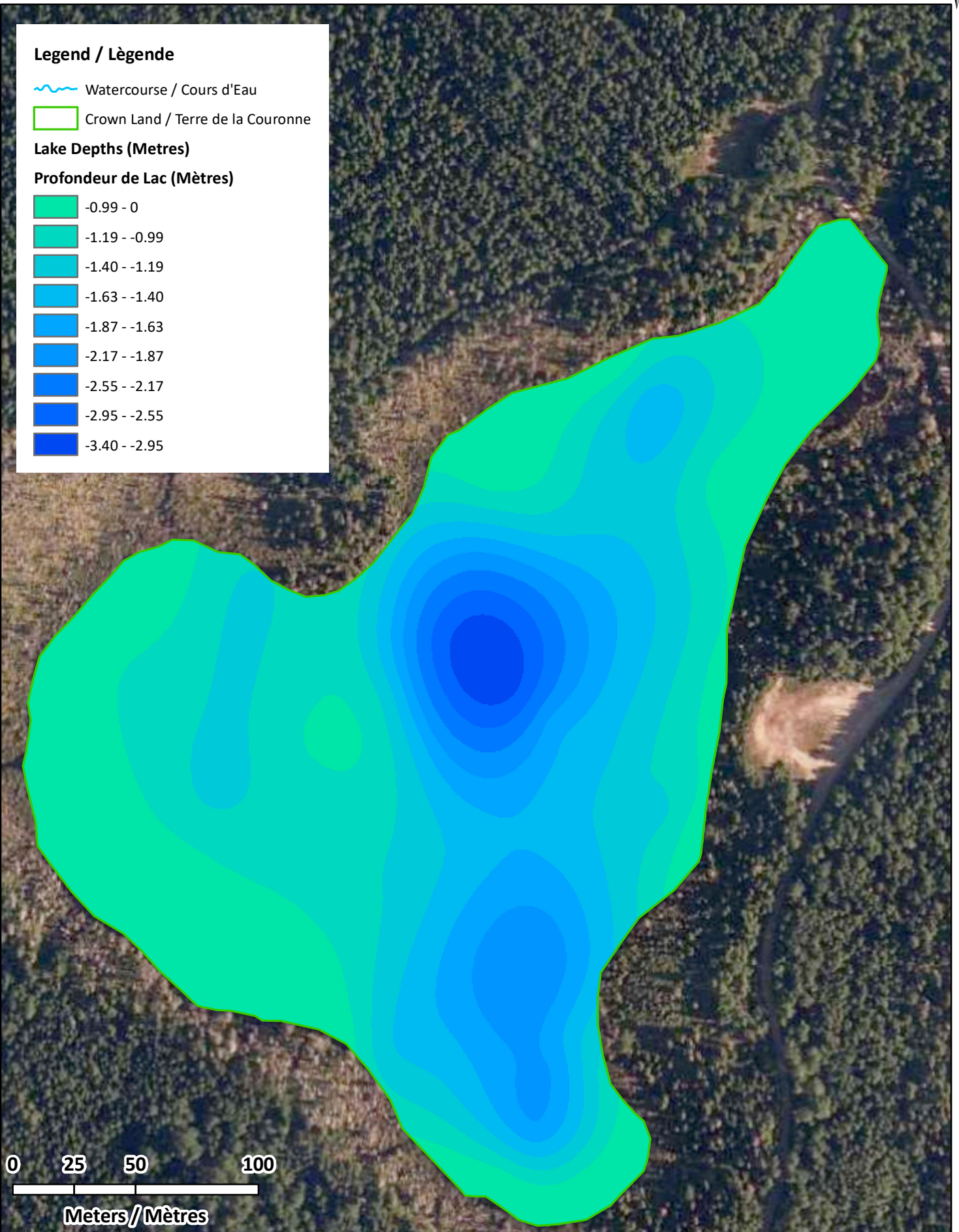
Legend / Légende

-  Watercourse / Cours d'Eau
-  Crown Land / Terre de la Couronne

Lake Depths (Metres)

Profondeur de Lac (Mètres)

-  -0.99 - 0
-  -1.19 - -0.99
-  -1.40 - -1.19
-  -1.63 - -1.40
-  -1.87 - -1.63
-  -2.17 - -1.87
-  -2.55 - -2.17
-  -2.95 - -2.55
-  -3.40 - -2.95



0 25 50 100
Meters / Mètres

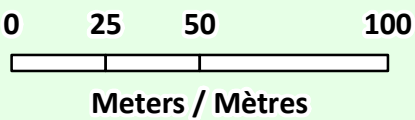
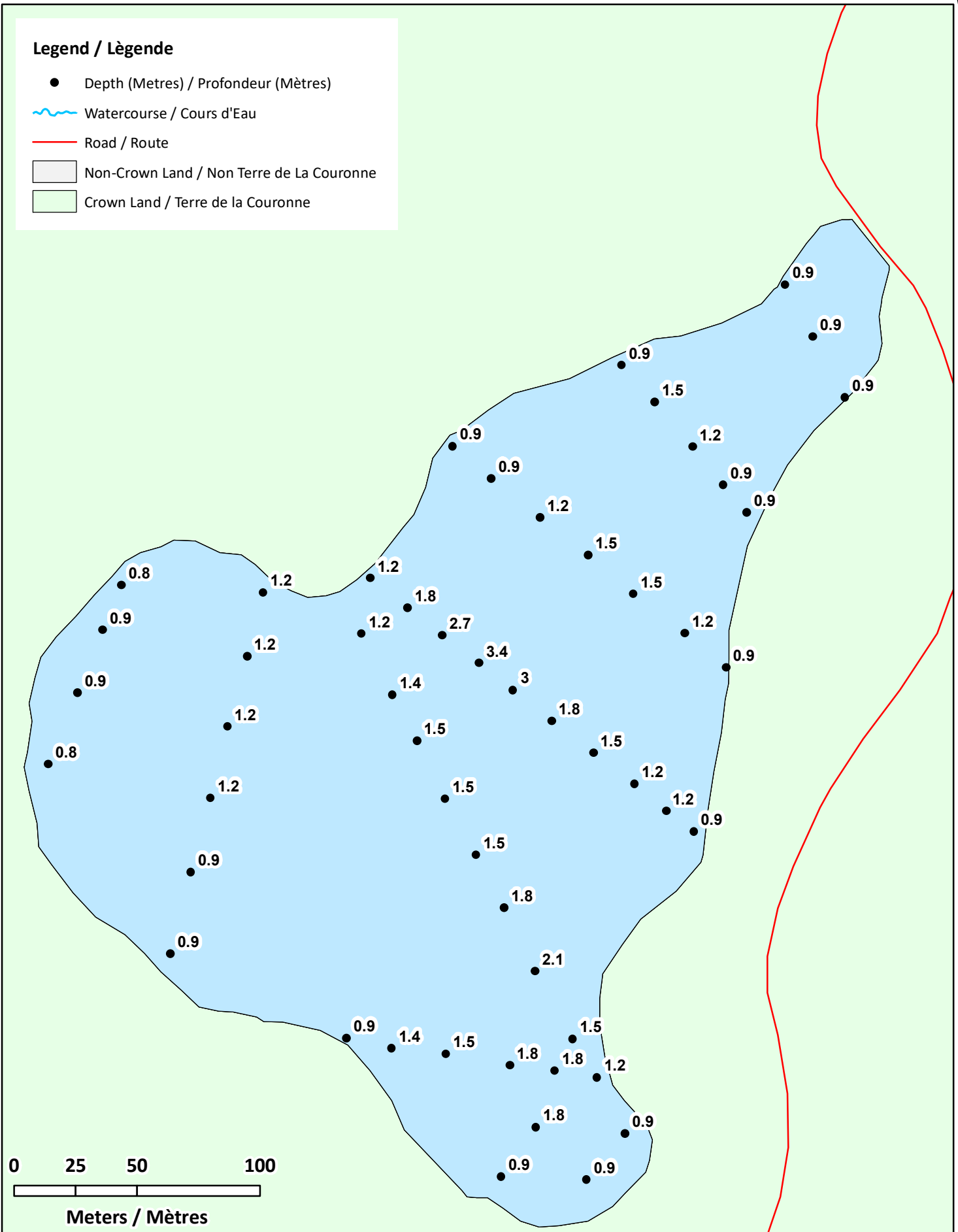
Unnamed (Second Bear) Lake / Lac sans nom (Second Bear)

Depth Readings (Metres) / Indications de Profondeur (Mètres)



Legend / Légende

- Depth (Metres) / Profondeur (Mètres)
- ~ Watercourse / Cours d'Eau
- Road / Route
- Non-Crown Land / Non Terre de La Couronne
- Crown Land / Terre de la Couronne

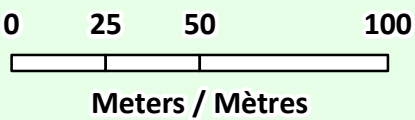
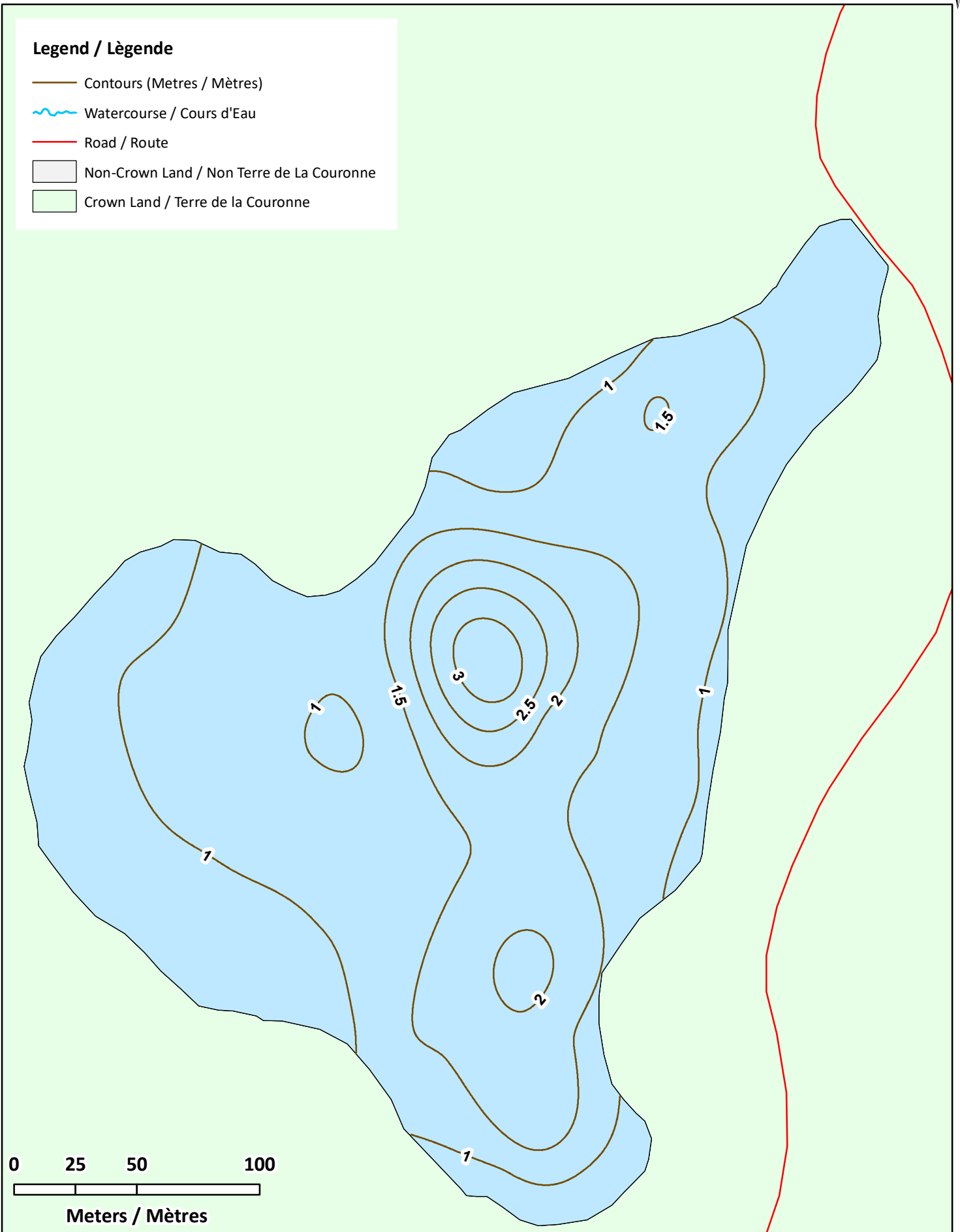


Unnamed (Second Bear) Lake / Lac sans nom (Second Bear) Contours (Metres / Mètres)



Legend / Légende





- Contours (Metres / Mètres)
- Watercourse / Cours d'Eau
- Road / Route
- Non-Crown Land / Non Terre de la Couronne
- Crown Land / Terre de la Couronne



Unnamed (Second Bear) Lake / Lac sans nom (Second Bear) Depth (Metres) / Profondeur (Mètres)












Legend / Légende

-  Watercourse / Cours d'Eau
-  Road / Route
-  Non-Crown Land / Non Terre de La Couronne
-  Crown Land / Terre de la Couronne

Lake Depths (Metres)

Profondeur de Lac (Mètres)

-  -0.99 - 0
-  -1.19 - -0.99
-  -1.40 - -1.19
-  -1.63 - -1.40
-  -1.87 - -1.63
-  -2.17 - -1.87
-  -2.55 - -2.17
-  -2.95 - -2.55
-  -3.40 - -2.95

