

Popelogan Lake / Lac Popelogan

Restigouche County / Comté de Restigouche

*Restigouche Recreational Fishing Area /
Zone de Pêche Récréative de Restigouche*

47°48'06.1"N 66°36'47.7"W

Popelogan Lake / Lac Popelogan

Note: *The following maps are not designed for navigation purposes. Please exercise caution when using these maps as some shoals may not appear.*

Remarque: *Les cartes suivantes ne sont pas conçues à des fins de navigation. Faites preuve de prudence lors de l'utilisation de ces cartes, car certains hauts-fonds peuvent ne pas apparaître.*

<u>Lake Characteristics</u>	<u>Caractéristiques du lac</u>
Surface Area : 29.8 hectares / 73.6 acres Maximum Depth : 17.7 metres / 58 feet	Superficie : 29.8 hectares / 73.6 acres Profondeur maximale : 17.7 mètres / 58 pieds

<u>Species Present</u>	<u>Espèce Présente</u>
Sport Fish Brook Trout	Poisson sportif Truite mouchetée (Omble de fontaine)
Non-Sport Fish American Eel Lake Chub	Poisson non sportif Anguille d'Amérique Méné de lac

This lake is currently part of the fish stocking program (Brook Trout).

Ce lac fait actuellement partie du programme d'empoissonnement (Omble de fontaine).

Popelogan Lake - Lac Popelogan Contours (Metres / Mètres)



Legend / Légende

- Contours (Metres / Mètres)
- Watercourse / Cours d'Eau
- Crown Land / Terre de la Couronne



0 50 100 200

Meters / Mètres

Source: ESRI, DigitalGlobe, GeoEye, Earthstar Geographics, CNES/Airbus DS, USDA, USGS, AeroGRID, IGN, and the GIS User Community

Popelogan Lake - Lac Popelogan

Depth (Metres) / Profondeur (Mètres)




Legend / Légende

 Watercourse / Cours d'Eau

 Crown Land / Terre de la Couronne

Lake Depths (Metres)

Profondeur de Lac (Mètres)

 -2.17 - 0

 -4.00 - -2.17

 -5.58 - -4.00


 -7.32 - -5.58

 -9.23 - -7.32

 -11.23 - -9.23

 -13.22 - -11.23

 -15.14 - -13.22

 -17.71 - -15.14

0 50 100 200

Meters / Mètres

Source: Esri, DigitalGlobe, GeoEye, Earthstar Geographics, CNES/Airbus DS, USDA, USGS, AeroGRID, IGN, and the GIS User Community

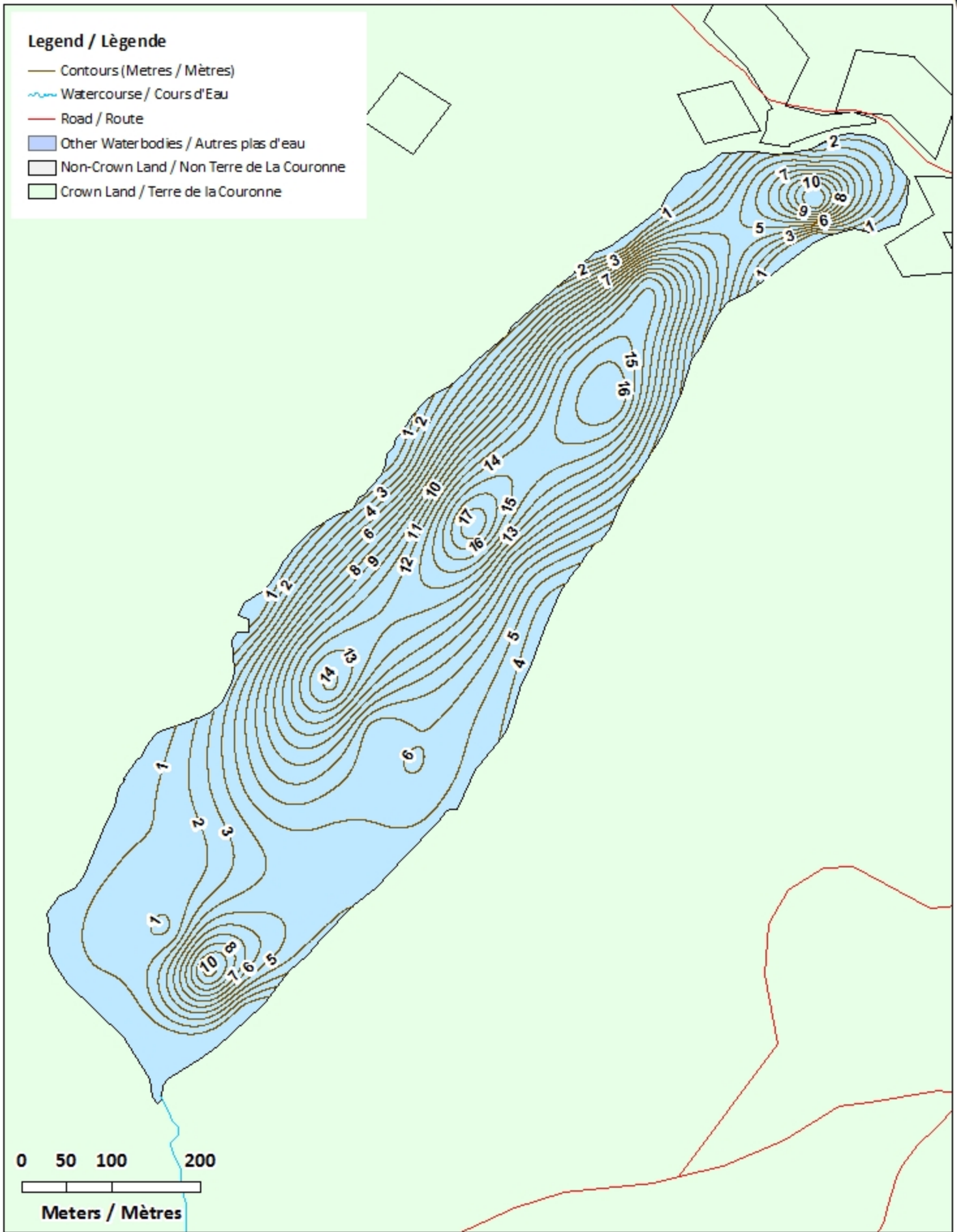
Popelogan Lake - Lac Popelogan

Contours (Metres / Mètres)




Legend / Légende

- Contours (Metres / Mètres)
- Watercourse / Cours d'Eau
- Road / Route
- Other Waterbodies / Autres plans d'eau
- Non-Crown Land / Non Terre de La Couronne
- Crown Land / Terre de la Couronne



0 50 100 200



Meters / Mètres

Popelogan Lake - Lac Popelogan

Depth (Metres) / Profondeur (Mètres)



Legend / Légende

- Watercourse / Cours d'Eau
- Road / Route
- Other Waterbodies / Autres plans d'eau
- Non-Crown Land / Non Terre de La Couronne
- Crown Land / Terre de la Couronne

Lake Depths (Metres)

Profondeur de Lac (Mètres)

- 2.17 - 0
- 4.00 - -2.17
- 5.58 - -4.00
- 7.32 - -5.58
- 9.23 - -7.32
- 11.23 - -9.23
- 13.22 - -11.23
- 15.14 - -13.22
- 17.71 - -15.14

0 50 100 200



Meters / Mètres

