

Chatham Reservoir / Réservoir Chatham

Northumberland County / Comté de Northumberland

*Miramichi Recreational Fishing Area /
Zone de Pêche Rêcréative de Miramichi*

47°00'20.1"N 65°29'45.8"W

Chatham Reservoir / Réservoir Chatham

Note: *The following maps are not designed for navigation purposes. Please exercise caution when using these maps as some shoals may not appear.*

Remarque: *Les cartes suivantes ne sont pas conçues à des fins de navigation. Faites preuve de prudence lors de l'utilisation de ces cartes, car certains hauts-fonds peuvent ne pas apparaître.*

<u>Lake Characteristics</u>	<u>Caractéristiques du lac</u>
Surface Area : 14.4 hectares / 35.6 acres Maximum Depth : 4.3 metres / 14 feet	Superficie : 14.4 hectares / 35.6 acres Profondeur maximale : 4.3 mètres / 14 pieds

<u>Species Present</u>	<u>Espèce Présente</u>
Sport Fish Brook Trout	Poisson sportif Truite mouchetée (Omble de fontaine)
Non-Sport Fish American Eel Pearl Dace	Poisson non sportif Anguille d'Amérique Mulet perlé

This lake is currently part of the fish stocking program (Brook trout).

Ce lac fait actuellement partie du programme d'empoissonnement (Omble de fontaine).

Chatham Reservoir / Réservoir Chatham

Depth Readings (Metres) / Indications de Profondeur (Mètres)



Legend / Légende

- ◆ Depth (Metres) / Profondeur (Mètres)
- Watercourse / Cours d'Eau
- Crown Land / Terre de la Couronne

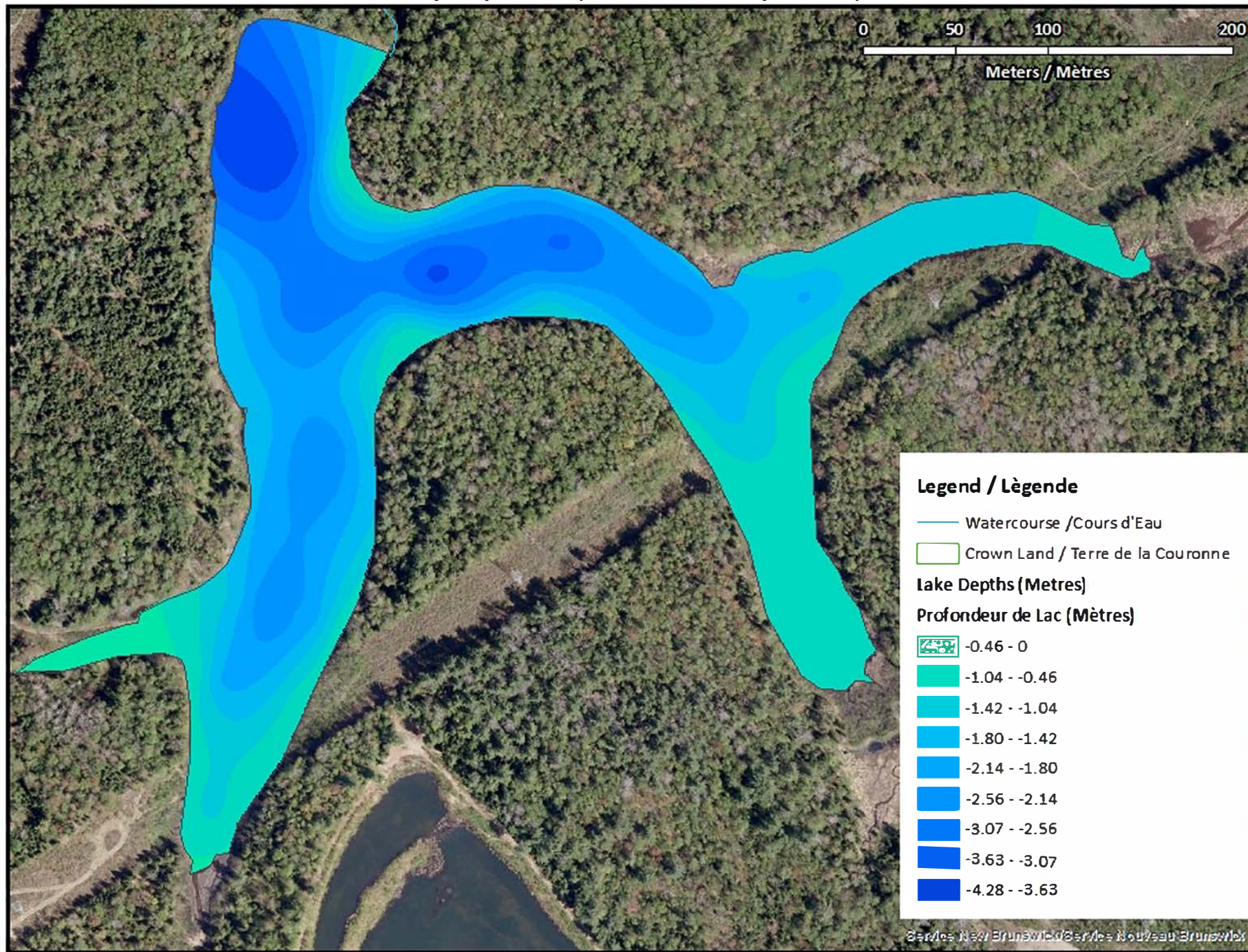
Chatham Reservoir / Réservoir Chatham

Contours (Metres) / Contours (Mètres)



Chatham Reservoir / Réservoir Chatham

Depth (Metres) / Profondeur (Mètres)



Legend / Légende

- Watercourse / Cours d'Eau
- Crown Land / Terre de la Couronne

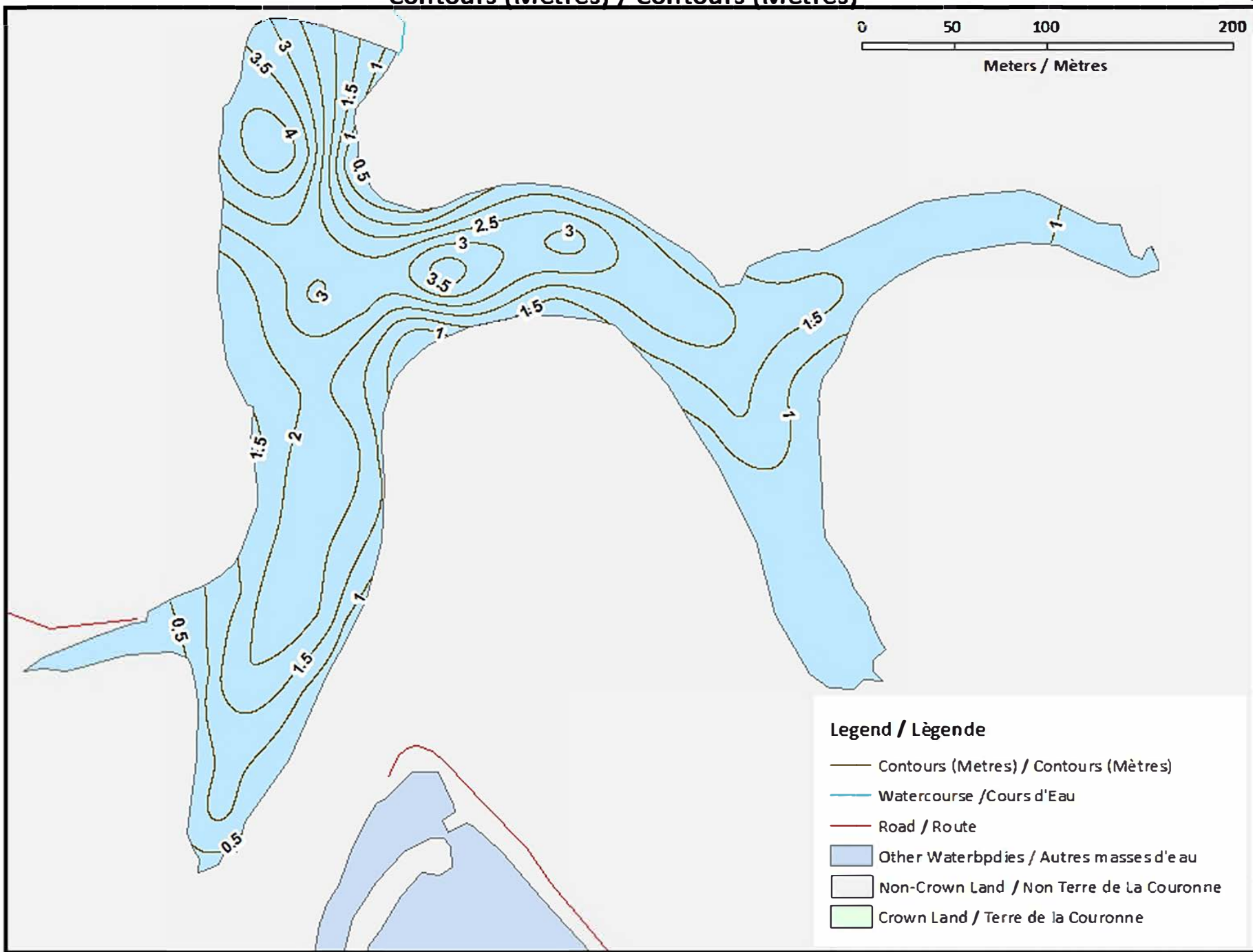
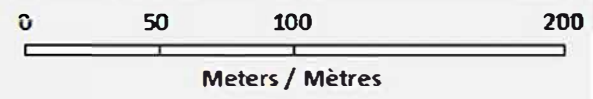
Lake Depths (Metres)

Profondeur de Lac (Mètres)

- 0.46 - 0
- 1.04 - -0.46
- 1.42 - -1.04
- 1.80 - -1.42
- 2.14 - -1.80
- 2.56 - -2.14
- 3.07 - -2.56
- 3.63 - -3.07
- 4.28 - -3.63

Chatham Reservoir / Réservoir Chatham

Contours (Metres) / Contours (Mètres)

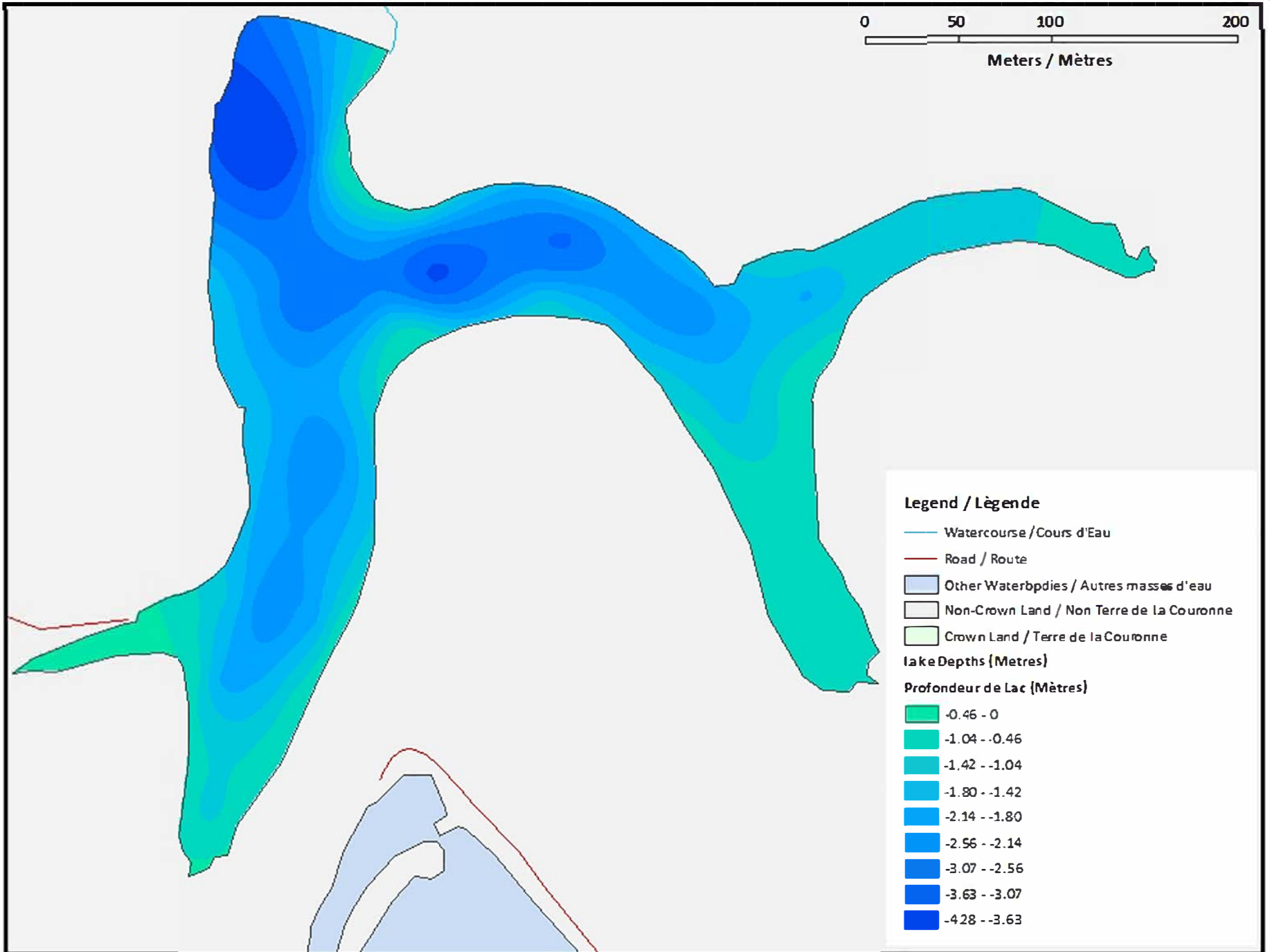
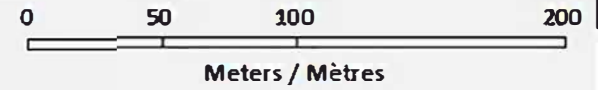


Legend / Légende

- Contours (Metres) / Contours (Mètres)
- Watercourse / Cours d'Eau
- Road / Route
- Other Waterbodies / Autres masses d'eau
- Non-Crown Land / Non Terre de La Couronne
- Crown Land / Terre de la Couronne

Chatham Reservoir / Réservoir Chatham

Depth (Metres) / Profondeur (Mètres)



Legend / Légende

- Watercourse / Cours d'Eau
- Road / Route
- Other Waterbodies / Autres masses d'eau
- Non-Crown Land / Non Terre de la Couronne
- Crown Land / Terre de la Couronne

Lake Depths (Metres)

Profondeur de Lac (Mètres)

- 0.46 - 0
- 1.04 - -0.46
- 1.42 - -1.04
- 1.80 - -1.42
- 2.14 - -1.80
- 2.56 - -2.14
- 3.07 - -2.56
- 3.63 - -3.07
- 4.28 - -3.63