






- | | | | | | |
|---|---|---|---------------------------------------|--|--------------------------------|
|  | Rural district / District rural |  | First nations/ Premières nations |  | Major Roads / Route principale |
|  | Local government entity / Entité de gouvernance locale |  | Crown Land / Terres de la Couronne | | |

Map not for legal use and boundaries are subject to change / Cette carte n'est pas destinée à un usage légal et peut faire l'objet de changements

New Brunswick Stereographic Double projection / Projection Stéréographique Double du N.-B.

Jan 28 2022